

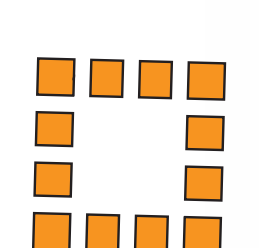



SYMBOLS/SÍMBOLOS


 Steep Slopes  
(Pendientes pronunciadas)

 Inaccessible  
(Inaccesible)

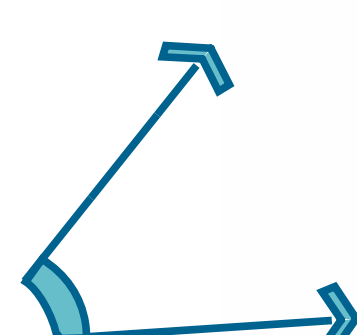
 Noise Concerns  
(Preocupación ruido alto)

 Physical Obstruction  
(Obstrucción física)

 Open and Accessible Area  
(Zona abierta y accesible)

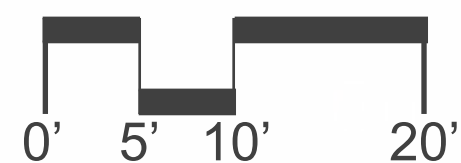
 Habitat Improvement Opportunity  
(Oportunidad de mejora del hábitat)

 Gateway Opportunity  
(Oportunidad de mejora la entrada)

 Viewpoint Improvement Opportunity  
(Oportunidad para mejora la vista del parque)

 Project Boundary  
(Límite del proyecto)

SCALE: 1" = 10'-0"



NORTH



MAY 2022

